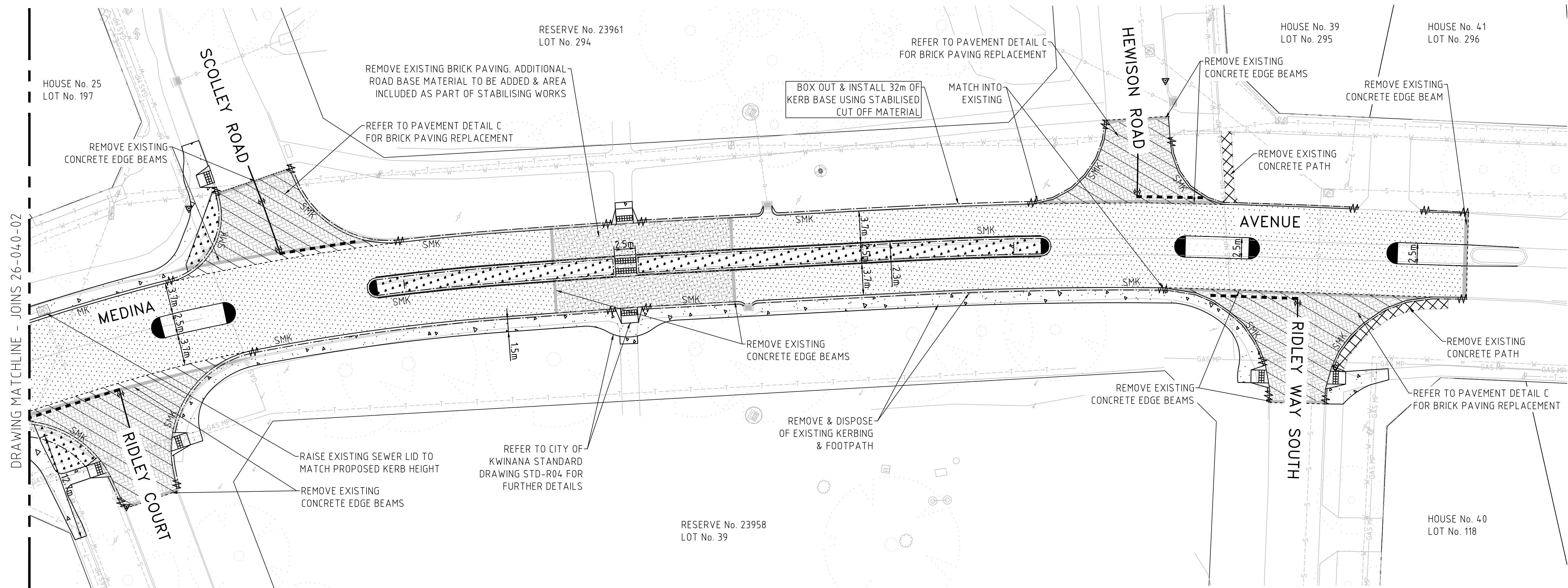


LOCALITY PLAN

PROPOSED ROAD REHABILITATION & UPGRADE
MEDINA AVENUE
MEDINA



ENGINEERING DRAWING SCHEDULE		
DWG	REV	TITLE
26-040-00	B	COVER SHEET
26-040-01	B	LAYOUT PLAN & GENERAL DETAILS (SHEET ONE OF THREE)
26-040-02	B	LAYOUT PLAN & GENERAL DETAILS (SHEET TWO OF THREE)
26-040-03	B	LAYOUT PLAN & GENERAL DETAILS (SHEET THREE OF THREE)
26-040-04	B	LINE MARKING REINSTATEMENT PLAN (SHEET ONE OF THREE)
26-040-05	B	LINE MARKING REINSTATEMENT PLAN (SHEET TWO OF THREE)
26-040-06	B	LINE MARKING REINSTATEMENT PLAN (THREE OF THREE)
26-040-07	B	SURVEY SET OUT PLAN & TABLES (ONE OF THREE)
26-040-08	B	SURVEY SET OUT PLAN & TABLES (TWO OF THREE)
26-040-09	B	SURVEY SET OUT PLAN & TABLES (THREE OF THREE)

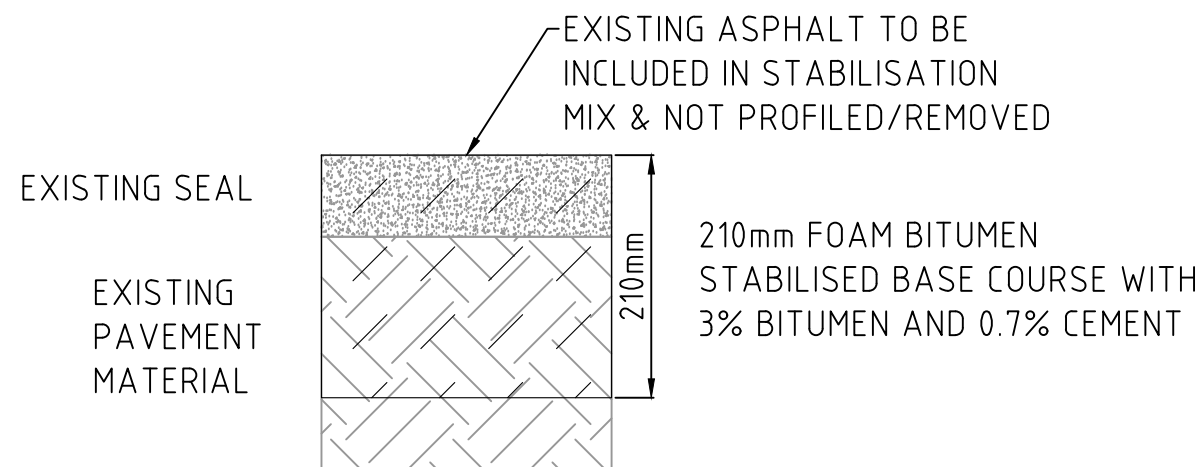


DRAWING LEGEND

- PROPOSED AREA TO BE STABILISED & RESURFACED (SEE TYPICAL PAVEMENT DETAIL A)
- PROPOSED AREA TO BE STABILISED & RESURFACED (SEE TYPICAL PAVEMENT DETAIL B)
- PROPOSED REPLACEMENT OF INTERSECTION ROAD BRICK PAVING (SEE TYPICAL PAVEMENT DETAIL C)
- PROPOSED BRICK PAVING (PAVESTONE ORIGINAL HERITAGE RED - 60mm THICK)
- PROPOSED CONCRETE FOOTPATH
- PROPOSED LANDSCAPING (BY OTHERS - SEE LANDSCAPE ARCHITECT FOR DETAILS)
- EXISTING BRICK PAVING
- PROPOSED SEMI MOUNTABLE KERBING (SMK)
- PROPOSED SEMI MOUNTABLE KERBING FOR BRICK PAVING (SMK-BP)
- PROPOSED FLUSH KERBING (FK)
- PROPOSED MOUNTABLE KERBING (MK)
- PROPOSED EDGE OF BITUMEN
- PROPOSED LINE MARKING
- EXISTING PROPERTY BOUNDARY
- EXISTING KERBING
- EXISTING FLUSH KERBING
- EXISTING LINEMARKING
- EXISTING UNDERGROUND WATER SERVICE
- EXISTING UNDERGROUND SEWER SERVICE
- EXISTING UNDERGROUND MEDIUM PRESSURE GAS SERVICE
- EXISTING UNDERGROUND TELECOMMUNICATIONS SERVICE
- EXISTING UNDERGROUND STORMWATER DRAINAGE LINE
- EXISTING UNDERGROUND POWER SERVICE
- EXISTING TREE
- PROPOSED CONCRETE PRAM RAMP

STABILISATION METHODOLOGY

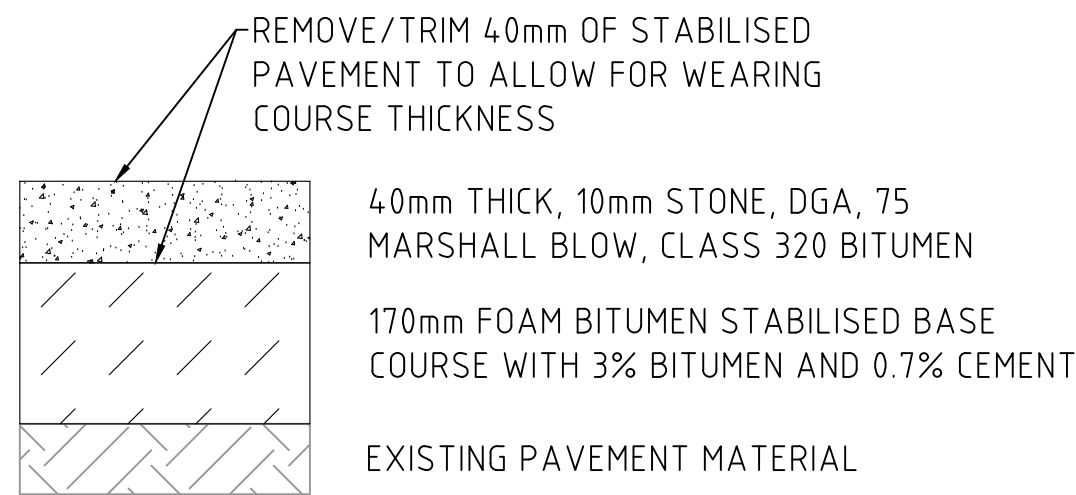
- STABILISE TO A DEPTH OF 210mm, INCORPORATING THE EXISTING ASPHALT WEARING COURSE INTO THE MIX.
- TRIM AND COMPACT STABILISED PAVEMENT MATERIAL. FINISHED LEVEL TO BE 40mm LESS THAN EXISTING SEAL LEVEL TO ALLOW FOR PROPOSED WEARING COURSE THICKNESS. RESULTING STABILISED MATERIAL THICKNESS WILL BE 170mm. EXCESS MATERIAL TO REMOVED FROM SITE AS DIRECTED BY THE CITY'S SUPERINTENDENT.
- SEE BELOW DETAILS FOR FURTHER CLARIFICATION.



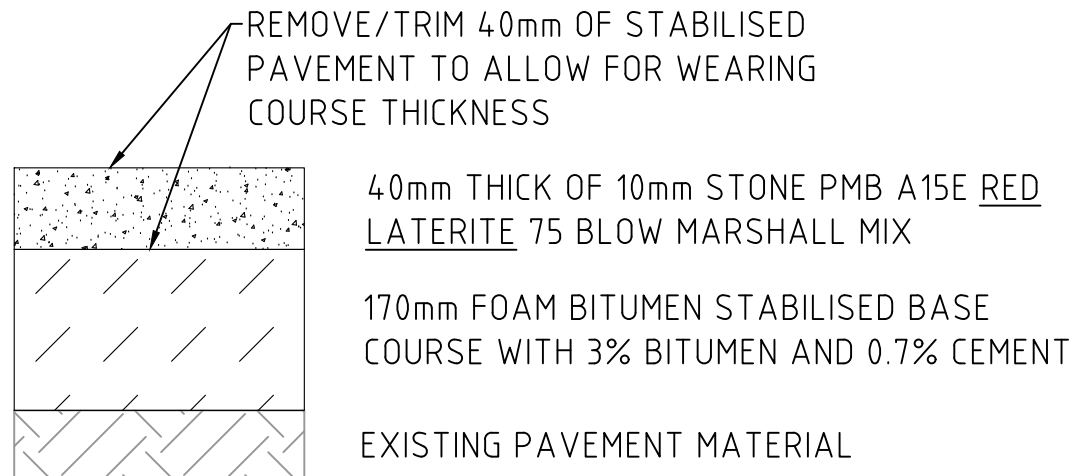
STABILISATION DETAIL

MEDINA AVENUE – LAYOUT PLAN

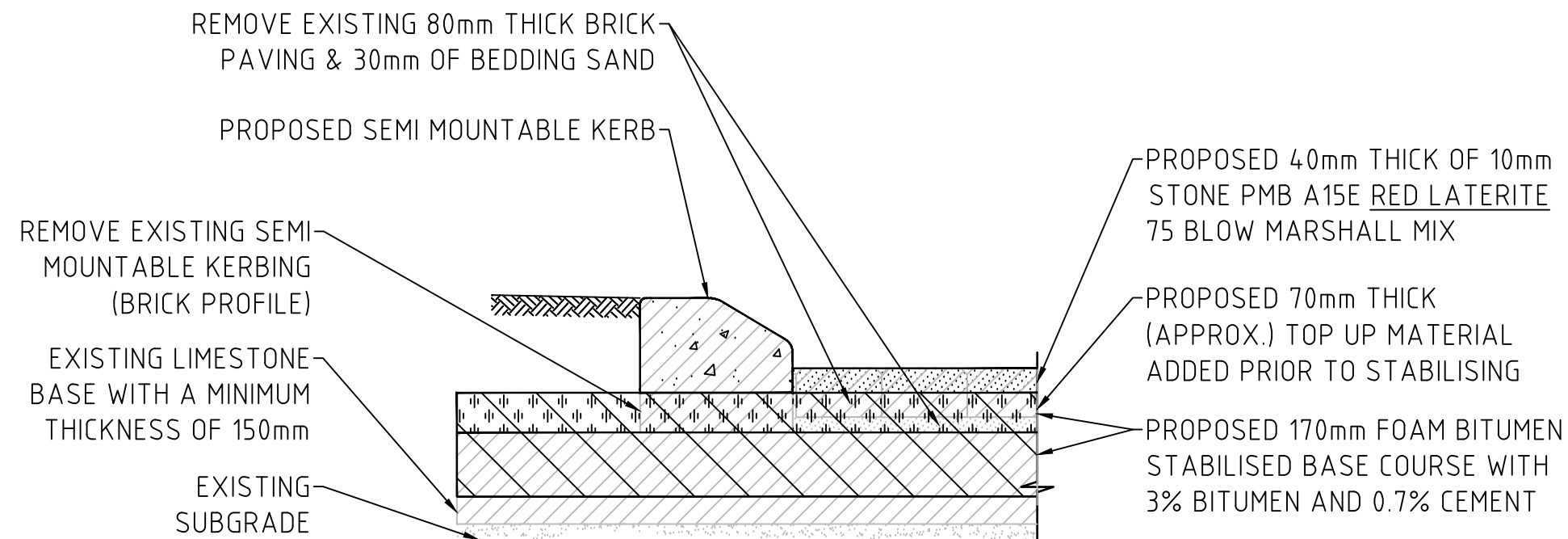
1:250 (A1) 1:500 (A3)



FINISHED PAVEMENT DETAIL A



FINISHED PAVEMENT DETAIL B



PAVEMENT DETAIL C – BRICK PAVING REPLACEMENT

DRAWING NOTES

- ALL DIMENSIONS ARE IN METRES UNLESS NOTIFIED OTHERWISE.
- CONTRACTOR TO OBTAIN DIAL BEFORE YOU DIG INFORMATION AND LOCATE SERVICES ON SITE PRIOR TO CONSTRUCTION. THE CONTRACTOR SHALL REPORT ANY DISCREPANCY OR CLASH WITH OTHER SERVICES TO THE SUPERINTENDENT.
- ALL TRANSITIONS TO EXISTING WORK SHALL BE SMOOTH AND OF NEAT APPEARANCE.
- LANDSCAPING DETAILS AND PLANS TO BE PROVIDED SEPARATELY BY CITY'S LANDSCAPE ARCHITECT.



--	--	--	--	--	--	--	--	--	--	--	--	--	--	--	--	--	--	--	--	--	--	--	--	--	--	--	--	--	--	--	--	--	--	--	--	--	--	--	--	--	--	--	--	--	--	--	--	--	--	--	--	--	--	--	--	--	--	--	--	--	--	--	--	--	--	--	--	--	--	--	--	--	--	--	--	--	--	--	--	--	--	--	--	--	--	--	--	--	--	--	--	--	--	--	--	--	--	--	--	--	--	--	--	--	--	--	--	--	--	--	--	--	--	--	--	--	--	--	--	--	--	--	--	--	--	--	--	--	--	--	--	--	--	--	--	--	--	--	--	--	--	--	--	--	--	--	--	--	--	--	--	--	--	--	--	--	--	--	--	--	--	--	--	--	--	--	--	--	--	--	--	--	--	--	--	--	--	--	--	--	--	--	--	--	--	--	--	--	--	--	--	--	--	--	--	--	--	--	--	--	--	--	--	--	--	--	--	--	--	--	--	--	--	--	--	--	--	--	--	--	--	--	--	--	--	--	--	--	--	--	--	--	--	--	--	--	--	--	--	--	--	--	--	--	--	--	--	--	--	--	--	--	--	--	--	--	--	--	--	--	--	--	--	--	--	--	--	--	--	--	--	--	--	--	--	--	--	--	--	--	--	--	--	--	--	--	--	--	--	--	--	--	--	--	--	--	--	--	--	--	--	--	--	--	--	--	--	--	--	--	--	--	--	--	--	--	--	--	--	--	--	--	--	--	--	--	--	--	--	--	--	--	--	--	--	--	--	--	--	--	--	--	--	--	--	--	--	--	--	--	--	--	--	--	--	--	--	--	--	--	--	--	--	--	--	--	--	--	--	--	--	--	--	--	--	--	--	--	--	--	--	--	--	--	--	--	--	--	--	--	--	--	--	--	--	--	--	--	--	--	--	--	--	--	--	--	--	--	--	--	--	--	--	--	--	--	--	--	--	--	--	--	--	--	--	--	--	--	--	--	--	--	--	--	--	--	--	--	--	--	--	--	--	--	--	--	--	--	--	--	--	--	--	--	--	--	--	--	--	--	--	--	--	--	--	--	--	--	--	--	--	--	--	--	--	--	--	--	--	--	--	--	--	--	--	--	--	--	--	--	--	--	--	--	--	--	--	--	--	--	--	--	--	--	--	--	--	--	--	--	--	--	--	--	--	--	--	--	--	--	--	--	--	--	--	--	--	--	--	--	--	--	--	--	--	--	--	--	--	--	--	--	--	--	--	--	--	--	--	--	--	--	--	--	--	--	--	--	--	--	--	--	--	--	--	--	--	--	--	--	--	--	--	--	--	--	--	--	--	--	--	--	--	--	--	--	--	--	--	--	--	--	--	--	--	--	--	--	--	--	--	--	--	--	--	--	--	--	--	--	--	--	--	--	--	--	--	--	--	--	--	--	--	--	--	--	--	--	--	--	--	--	--	--	--	--	--	--	--	--	--	--	--	--	--	--	--	--	--	--	--	--	--	--	--	--	--	--	--	--	--	--	--	--	--	--	--	--	--	--	--	--	--	--	--	--	--	--	--	--	--	--	--	--	--	--	--	--	--	--	--	--	--	--	--	--	--	--	--	--	--	--	--	--	--	--	--	--	--	--	--	--	--	--	--	--	--	--	--	--	--	--	--	--	--	--	--	--	--	--	--	--	--	--	--	--	--	--	--	--	--	--	--	--	--	--	--	--	--	--	--	--	--	--	--	--	--	--	--	--	--	--	--	--	--	--	--	--	--	--	--	--	--	--	--	--	--	--	--	--	--	--	--	--	--	--	--	--	--	--	--	--	--	--	--	--	--	--	--	--	--	--	--	--	--	--	--	--	--	--	--	--	--	--	--	--	--	--	--	--	--	--	--	--	--	--	--	--	--	--	--	--	--	--	--	--	--	--	--	--	--	--	--	--	--	--	--	--	--	--	--	--	--	--	--	--	--	--	--	--	--	--	--	--	--	--	--	--	--	--	--	--	--	--	--	--	--	--	--	--	--	--	--	--	--	--	--	--	--	--	--	--	--	--	--	--	--	--	--	--	--	--	--	--	--	--	--	--	--	--	--	--	--	--	--	--	--	--	--	--	--	--	--	--	--	--	--	--	--	--	--	--	--	--	--	--	--	--	--	--	--	--	--	--	--	--	--	--	--	--	--	--	--	--	--	--	--	--	--	--	--	--	--	--	--	--	--	--	--	--	--	--	--	--	--	--	--	--	--	--	--	--	--	--	--	--	--	--	--	--	--	--	--	--	--	--	--	--	--	--	--	--	--	--	--	--	--	--	--	--	--	--	--	--	--	--	--	--	--	--	--	--	--	--	--	--	--	--	--	--	--	--	--	--	--	--	--	--	--	--	--	--	--	--	--	--	--	--	--	--	--	--	--	--	--	--	--	--	--	--	--	--	--	--	--	--	--	--	--	--	--	--	--	--	--	--	--	--	--	--	--	--	--	--	--	--	--	--	--	--	--	--	--	--	--	--	--	--	--	--	--	--	--	--	--	--	--	--	--	--	--	--	--	--	--	--	--	--	--	--	--	--	--	--	--	--	--	--	--	--	--	--	--	--	--	--	--	--	--	--	--	--	--	--	--	--	--	--	--	--	--	--	--	--	--	--	--	--	--	--	--	--	--	--	--	--	--	--	--	--	--	--	--	--	--	--	--	--	--	--	--	--	--	--	--	--	--	--	--	--	--	--	--	--	--	--	--	--	--	--	--	--	--	--	--	--	--	--	--	--	--	--	--	--	--	--	--	--	--	--	--	--	--	--	--	--	--	--	--	--	--	--	--	--	--	--	--	--	--	--	--	--	--	--	--	--	--	--	--	--	--	--	--	--	--	--	--	--	--	--	--	--	--	--	--	--	--	--	--	--	--	--	--	--	--	--	--	--	--	--	--	--	--	--	--	--	--	--	--	--	--	--	--	--	--	--	--	--	--	--	--	--	--	--	--	--	--	--	--	--	--	--	--	--	--	--	--	--	--	--	--	--	--	--	--	--	--	--	--	--	--	--	--	--	--	--	--	--	--	--	--	--	--	--	--	--	--	--	--	--	--	--	--	--	--	--	--	--	--	--	--	--	--	--	--	--	--	--	--	--	--	--	--	--	--	--	--	--	--	--	--	--	--	--	--	--	--	--	--	--	--	--	--	--	--	--	--	--	--	--	--	--	--	--	--	--	--	--	--	--	--	--	--	--	--	--	--	--	--	--	--	--	--	--